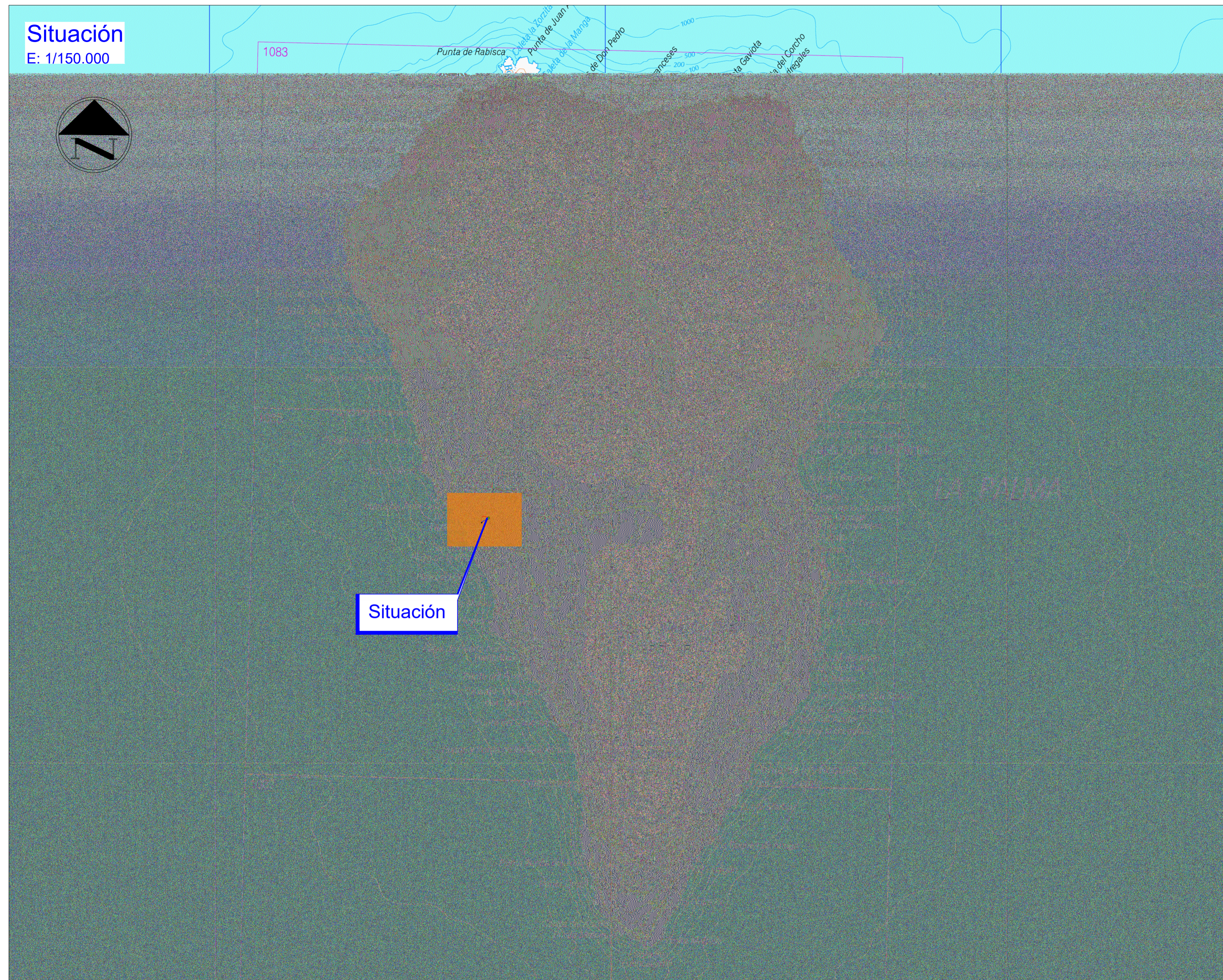




Situación
E: 1/150.000



Ortofoto
E: 1/2.000



Emplazamiento
E: 1/30.000



COMUNIDAD DE RIEGOS CANAL ALTO: LA CRUZ - BERMEJA

PROYECTO:
**DEPÓSITO DE CABECERA ARENERO 2 Y OBRAS AUXILIARES
(T.M. DE TAZACORTE)**

PLANO
SITUACIÓN Y EMPLAZAMIENTO

ESCALA	INDICADAS	AUTOR: AGRIMAC, SLP	Nº PLANO
FECHA	AGOSTO 2025	Ingeniero Agrónomo JOSÉ FCO. GONZÁLEZ HERNÁNDEZ	Ingeniero Agrónomo GUILLERMO CALDBENTEY Gº DE PRADO